




Comune di Banari

Documento generato il 18-02-2019

Ente

Localizzazione



Stato	Italia 
Regione	Sardegna 
Provincia	Provincia di Sassari 

Amministrazione

Sindaco Antonio Carboni (lista civica) dal 6-6-2016

Territorio

Coordinate

 [40°34′15.49″N 8°41′56.49″E](#)  Coordinate: [40°34′15.49″N 8°41′56.49″E](#) [\(Mappa\)](#)

Altitudine 419 [m s.l.m.](#)

Superficie 21,25 [km²](#)

Abitanti 575^[1] (30-4-2017)

Densità 27,06 ab./[km²](#)

Comuni confinanti [Bessude](#), [Florinas](#), [Ittiri](#), [Siligo](#)

Altre informazioni

Cod. postale	07040
Prefisso	079
Fuso orario	UTC+1
Codice ISTAT	090007
Cod. catastale	A606
Targa	SS

Cl. sismica zona 4 (sismicità molto bassa)

Nome abitanti (IT) banaresi
(SC) *banaresos*

Patrono [san Lorenzo Martire](#)

Giorno festivo 10 agosto

Fonte [Wikipedia](#)

Sezione: Comune